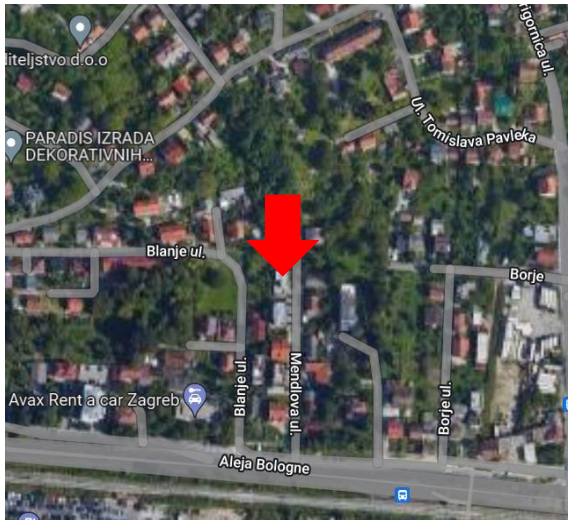
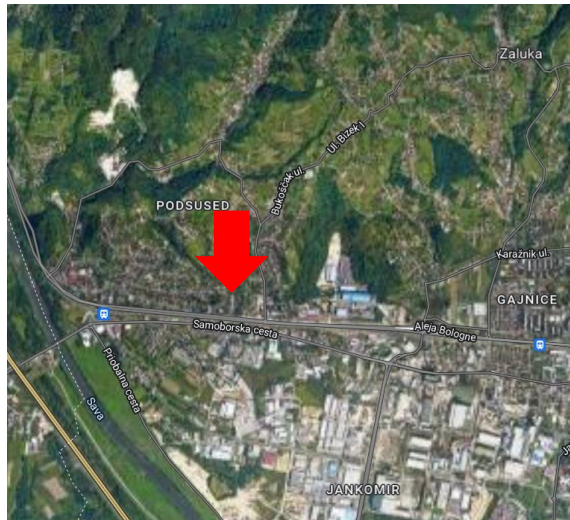
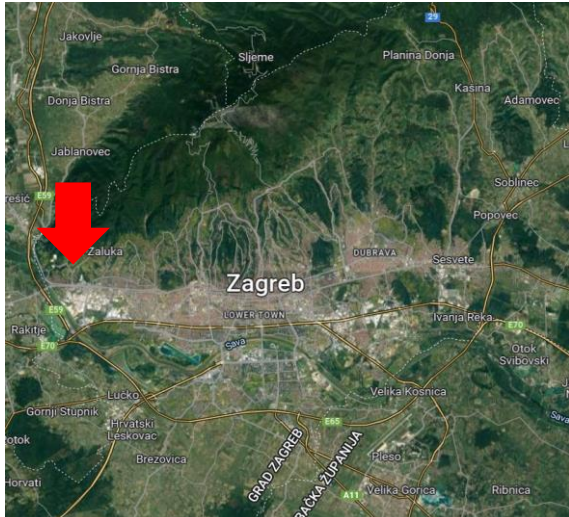


Family house, Mendlova 9, Zagreb, Croatia



REAM


Location Mendlova



Source: Google maps

Land register and cadastre

NESLUŽBENA KOPIJA


REPUBLIKA HRVATSKA
Općinski građanski sud u Zagrebu
ZEMLJIŠNOKNJŽNI ODJEL ZAGREB
Stanje na dan: 04.11.2022. 13:13

Verificirani ZK uložak
Broj ZK uložka: 6430

Katastarska općina: 335576, GORNJI STENJEVEC

Broj zadnjeg dnevnika: Z-6428/2022
Aktivne plombe:

IZVADAK IZ ZEMLJIŠNE KNJIGE

A
Posjedovnica
PRVI ODJELJAK

Rbr.	Broj zemljišta (kat. čestice)	Oznaka zemljišta	Površina			Primjedba
			jutro	čhv	m2	
1.	2383/61	KUĆA BR. 9 U ZAGREBU, MENDLOVA UL. SA 167 M2 I DVORIŠTE SA 324 M2, UKUPNE POVRŠINE 491 M2			491	
		UKUPNO:			491	

B
Vlastovnica

Rbr.	Sadržaj upisa	Primjedba
1. Vlasnički dio: 1/1		
S-REAM D.O.O., OIB: 83732459220, ČOPOVA ULICA 3, 1000 LJUBLJANA, SLOVENIJA		
1.7	Zaprimljeno 28.01.2020.g. pod brojem Z-4765/2020 ZABILJEŽBA PRVENSTVENI RED RADI OTUĐENJA NEKRETNINE, PRIJEDLOG 23.01.2020, ČL. 77. ST. 1. ZAKONA O ZEMLJIŠNIM KNJIGAMA (NN 63/19), koja zabilježba gubi učinak istekom roka od godine dana od dana provedbe upisa, odnosno dana 4. veljače 2021.	
1.11	Zaprimljeno 07.02.2022.g. pod brojem Z-6428/2022 ZABILJEŽBA PRVENSTVENI RED RADI OTUĐENJA NEKRETNINE, PRIJEDLOG ZA UPIS ZABILJEŽBE PRVENSTVENOG REDA NAMJERAVANOG OTUĐENJA NEKRETNINA 17.01.2022. REDOVNI IZVADAK IZ SUDSKOG/POSLOVNOG REGISTRA - OVJERENI PRIJEVOD 24.11.2021. a koja zabilježba gubi učinak istekom roka od godine dana od dana provedbe upisa u zemljišnoj knjizi, a koji rok završava dana 08.02.2023.	na 1 (1.4)


C
Teretovnica

Rbr.	Sadržaj upisa	Iznos	Primjedba
Tereta nema!			

Potvrđuje se da ovaj izvadak odgovara stanju zemljišne knjige na datum 04.11.2022.

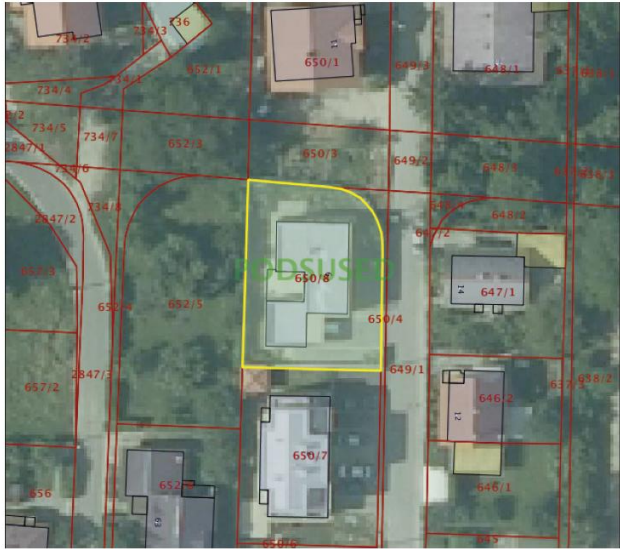
Zemljišnoknjižni izvadak (datum i vrijeme izrade) 04.11.2022. 13:18:30 Stranica: 1

11/10/22, 10:58 PM Zajednički informacijski sustav zemljišnih knjiga i katastra - javna aplikacija


REPUBLIKA HRVATSKA
DRŽAVNA GEODETSKA UPRAVA
GRADSKI URED ZA KATASTAR I GEODETSKE POSLOVE

NESLUŽBENA VERZIJA
K.o. PODSUSED, 335584
k.č. br. 650/8

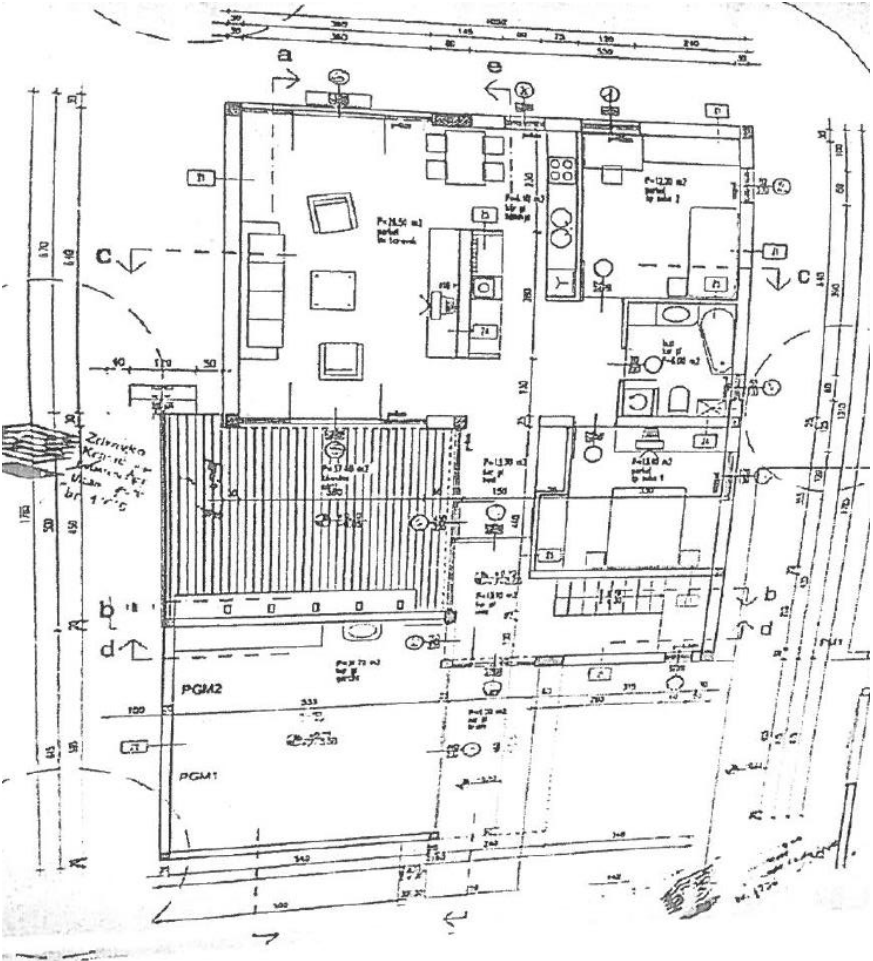
IZVOD IZ KATASTARSKOG PLANA
Približno mjerilo ispisa 1: 500
Izorno ngenilo plana 1:1000



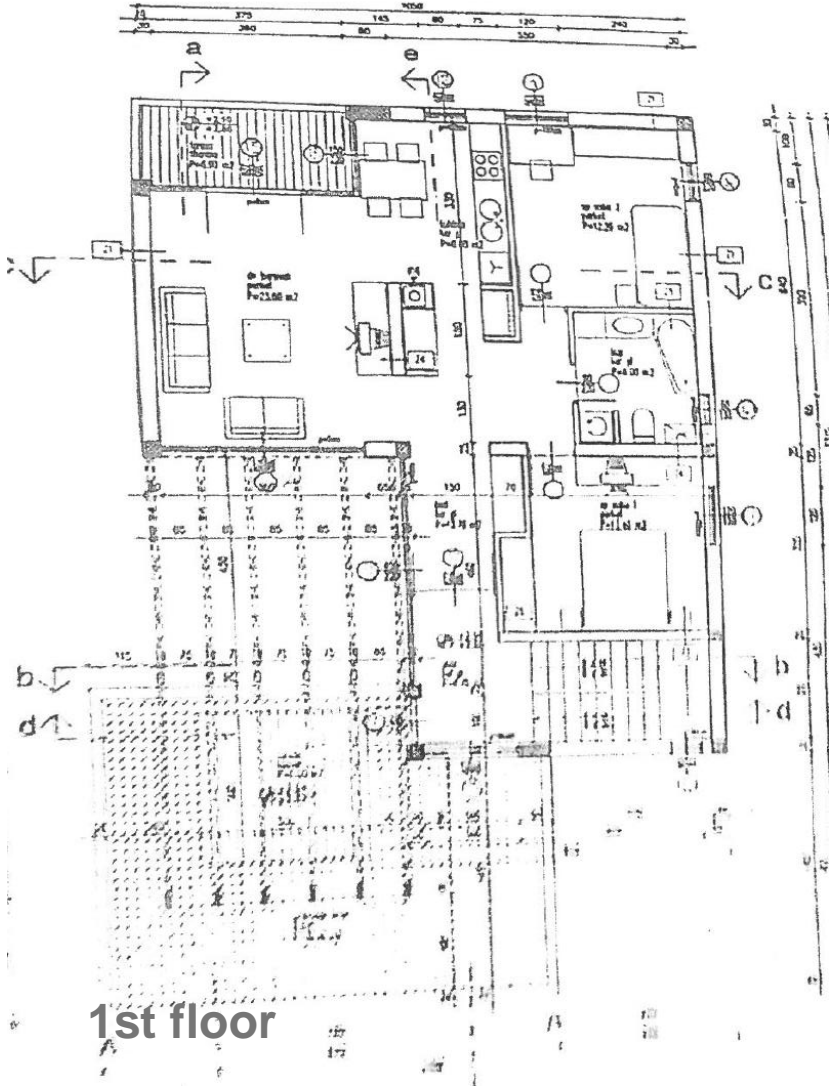
Datum ispisa: 10.11.2022

<https://oss.uredjenazemlja.hr/public/cadServices.jsp?action=publicCadastreParcel&institutionID=7008&cadastreMunicipalityId=2085&possessionS...> 1/1

Floor plans



Groundfloor



1st floor

Pictures



Pictures



Pictures



Pictures



Pictures



Pictures



Pictures



Pictures



Pictures



Pictures



Thank you.

Contacts:

REAM d.o.o., Zagreb

Josip Žurga

E-mail: josip.zurga@ream-cro.hr

Phone: 00385 99 636 46 77

