

## Podatki o stavbi

Katastrska občina 1725 AJDOVŠČINA, številka stavbe 350

Katastrski vpis Da

Število delov stavbe 40

Grafični prikaz 

## Podrobni podatki o stavbi


Legenda podatkov:  Register nepremičnin  Kataster stavb  Zbirni kataster GJI  Drugi upravljalci

NASLOV STAVBE	Ljubljana, Dalmatinova ulica 4		
POVRŠINA STAVBE (m <sup>2</sup> )	4.939,9		
PARCELE, NA KATERIH STOJI STAVBA			
	Katastrska občina	številka parcele	Površina zemljišča pod stavbo (m <sup>2</sup> )
	1725 AJDOVŠČINA	2549/1	720,0
ŠTEVILO ETAŽ	10		
ŠTEVILKA PRITLIČNE ETAŽE	3		
VIŠINA STAVBE (m)	26,2		
LETO IZGRADNJE STAVBE	1961		
ŠTEVILO STANOVANJ	0		
ŠTEVILO POSLOVNIH PROSTOROV	22		
TIP STAVBE	1 - samostojna		
LETO OBNOVE STAVBE	2004		
LETO OBNOVE FASADE	2003		
MATERIAL NOSILNE KONSTRUKCIJE	2 - beton, železobetona		
PRIKLJUČEK NA VODOVODNO OMREŽJE	Da		
PRIKLJUČEK NA ELEKTRIČNO OMREŽJE	Da		
PRIKLJUČEK NA KANALIZACIJSKO OMREŽJE	Da		
PRIKLJUČEK NA OMREŽJE PLINOVODA	-		

## Podatki o širokopasovnem internetu


Operater	Omogočena zmogljivost
TELEKOM SLOVENIJE, d.d.	100 Mb/s

## Podatki o energetske izkaznici

Številka izkaznice	Datum izdaje	Datum veljavnosti	Energetska izkaznica stavbe (pdf)
2019-596-118-71834	27.03.2019	27.03.2029	

Deli stavbe z energetske izkaznico: 1.

## Seznam delov stavbe

ŠTEVILKA DELA STAVBE	ŠTEVILKA STANOVANJA ALI POSLOVNEGA PROSTORA	DEJANSKA RABA DELA STAVBE	KATASTRSKI VPIS	
1	1	Banka, pošta, zavarovalnica	Da	

Legenda podatkov:



Register nepremičnin



Kataster stavb



Drugi upravljalci

**Katastrska občina 1725 številka stavbe 350 številka dela stavbe 1****Podatki o delu stavbe**


NASLOV DELA STAVBE	Ljubljana, Dalmatinova ulica 4
KATASTRSKI VPIS	Da
DEJANSKA RABA DELA STAVBE	Banka, pošta, zavarovalnica
UPORABNA POVRŠINA DELA STAVBE (m <sup>2</sup> )	265,5
POVRŠINA DELA STAVBE (m <sup>2</sup> )	273,8
ŠTEVILKA ETAŽE	3
UPRAVNIK STAVBE	-
LEGA DELA STAVBE V STAVBI	2 - pritličje
ŠTEVILKA NADSTROPJA	-
LETO OBNOVE OKEN	1997
LETO OBNOVE INSTALACIJ	1997
DVIGALO	Da
VIŠINA ETAŽE	-

**Seznam dodatnih prostorov**

PROSTORI	POVRŠINA PROSTORA (m <sup>2</sup> )
nerazporejen prostor	*8,3
poslovni prostor	265,5

\* Na delu stavbe je razlika med skupno površino dela stavbe in seštevkom prostorov. Podatke uredite na najbližji Območni geodetski upravi ali Geodetski pisarni. S seboj imejte podatke o površinah posameznih prostorov.

**Podatki o energetski izkaznici**

Številka izkaznice	Datum izdaje	Datum veljavnosti	Energetska izkaznica dela stavbe (pdf)
2019-596-118-71834	27.03.2019	27.03.2029	

**Podatki o lastnikih in upravljavcih**

PRIIMEK IN IME / NAZIV	NASLOV	LETO ROJSTVA / MATIČNA ŠTEVILKA	DELEŽ (%)	STATUS
NOVA LJUBLJANSKA BANKA D.D., LJUBLJANA	Ljubljana, Trg republike 2, 1000 Ljubljana	5860571	1/1	Lastnik


2	-	Klet	Da	↓
3	3	Banka, pošta, zavarovalnica	Da	↓
5	-	Tehnični prostor	Da	↓
6	-	Klet	Da	↓
7	7	Banka, pošta, zavarovalnica	Da	↓
8	-	Klet	Da	↓
9	9	Poslovni del stavbe	Da	↓
10	10	Poslovni del stavbe	Da	↓
11	-	Skupne sanitarije	Da	↓
12	-	Del stavbe za izvajanje komunikacij	Da	↓
13	-	Skupni komunikacijski prostor	Da	↓
14	14	Poslovni del stavbe	Da	↓
15	-	Skupni komunikacijski prostor	Da	↓
16	16	Poslovni del stavbe	Da	↓
17	17	Poslovni del stavbe	Da	↓

18	18	Poslovni del stavbe	Da	↓
19	19	Poslovni del stavbe	Da	↓
20	20	Poslovni del stavbe	Da	↓
21	21	Poslovni del stavbe	Da	↓
22	22	Poslovni del stavbe	Da	↓
23	23	Poslovni del stavbe	Da	↓
24	24	Poslovni del stavbe	Da	↓
25	-	Skupni komunikacijski prostor	Da	↓
26	-	Skupni komunikacijski prostor	Da	↓
27	-	Skupne sanitarije	Da	↓
28	28	Poslovni del stavbe	Da	↓
29	29	Poslovni del stavbe	Da	↓
30	30	Poslovni del stavbe	Da	↓
31	31	Prehrambni gostinski obrat	Da	↓
32	32	Poslovni del stavbe	Da	↓
33	-	Skupni komunikacijski prostor	Da	↓
34	-	Skupni komunikacijski prostor	Da	↓
35	4	Trgovski del stavbe	Da	↓
36	-	Skupni komunikacijski prostor	Da	↓
37	-		Ne	↓
38	-		Ne	↓
39	-		Ne	↓
40	-		Ne	↓
41	-		Ne	↓

## Parcele pod stavbo 1

### Katastrska občina 1725 AJDOVŠČINA, številka parcele 2549/1

Površina parcele (m<sup>2</sup>) 720  
Urejena parcela Ne

Katastrski dohodek (EUR) 0,00  
Grafični prikaz 

#### Podrobni podatki o parceli

Legenda  Register nepremičnin  Zemljiški kataster

podatkov:

<b>POVRŠINA PARCELE (m<sup>2</sup>)</b>	720
<b>DEJANSKA RABA</b>	<b>DELEŽ POVRŠINE DEJANSKE RABE (%)</b>
poseljena zemljišča tloris stavbe	100,0
<b>NAMENSKA RABA</b>	<b>DELEŽ POVRŠINE NAMENSKE RABE (%)</b>
osrednja območja centralnih dejavnosti	100,0

RABE ZEMLJIŠČ	POVRŠINA ZEMLJIŠČA POD STAVBO (m <sup>2</sup> )	ŠTEVILKA STAVBE, KI STOJI NA PARCELI
ZEMLJIŠČE POD STAVBO	720	350

### Podatki o lastnikih in upravljavcih

Podatek o lastniku ni javen!

## Gospodarska javna infrastruktura

Izberite tematiko iz zbirnega katastra GJI za prikaz na izbranih parcelah

Grafični prikaz



## Naslov in prostorske enote

Občina	Ljubljana	Volišče - državni zbor	OŠ Toneta Čufarja, Čufarjeva ulica 11, Ljubljana
Naselje	Ljubljana	Volišče - lokalno	OŠ Toneta Čufarja, Čufarjeva ul. 11, Ljubljana
Ulica in hišna številka	Dalmatinova ulica 4	Šolski okoliš	OŠ Toneta Čufarja
Poštni okoliš	1000 Ljubljana	Statistična regija	Osrednjeslovenska
Krajevna skupnost	-	Upravna enota	Ljubljana
Vaška skupnost	-	Območna geodetska uprava	Ljubljana
Mestna četrt	Četrtna skupnost Center		